REGIONE SICILIA

CITTÀ DI MILAZZO

(Città Metropolitana di Messina)

4° Settore
6° Servizio - Politica del Territorio

VARIANTE AL PIANO REGOLATORE GENERALE IN ESECUZIONE DELLA SENTENZA DEL TAR DI CATANIA n. 452/2020

ELABORATI

DESTINAZIONI URBANISTICHE
AREA IN OGGETTO

SCALA 1:2.000

TAVOLA N°

5

DATA

MILAZZO, ______________

RESPONSABILE DEL PROCEDIMENTO
E PROGETTISTA

Arch. Ferdinando Torre

Firmato digitalmente da
FERDINANDO TORRE
CN = FERDINANDO TORRE
C = IT

VISTO:

IL COMMISSARIO AD ACTA
Ing. Antonio Cardia

CARDIA ANTONIO
Comune di Messina
Dirigente
14.03.2022 12:34:37
GMT+00:00

Allegato alla deliberazione del Commissario ad Acta n° ______________ del ______________

IL SEGRETARIO GENERALE

IL COMMISSARIO AD ACTA
Ing. Antonio Cardia

PRG VIGENTE (1989)

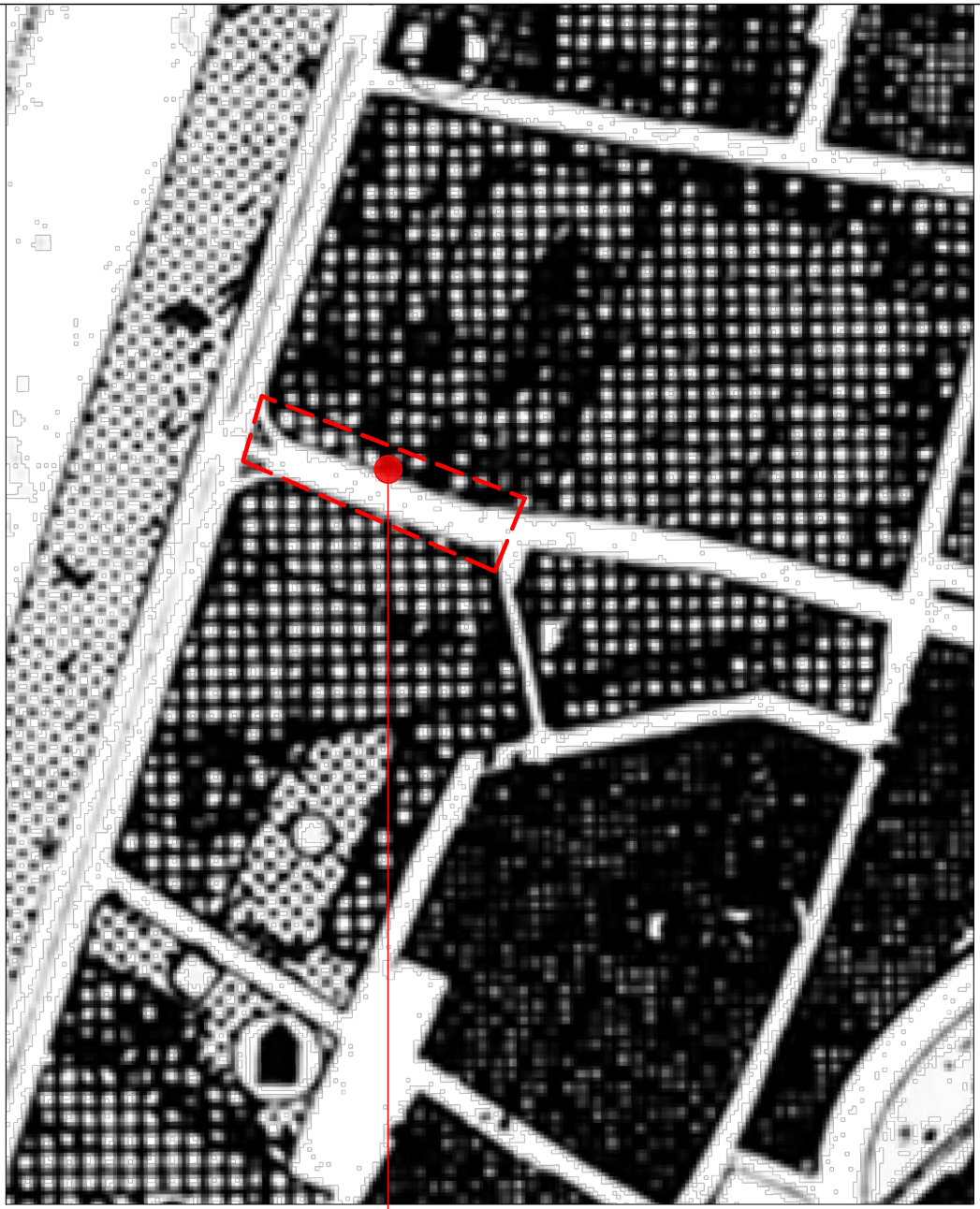

AREA IN OGGETTO

STRALCIO FOGLIO DI MAPPA N.6

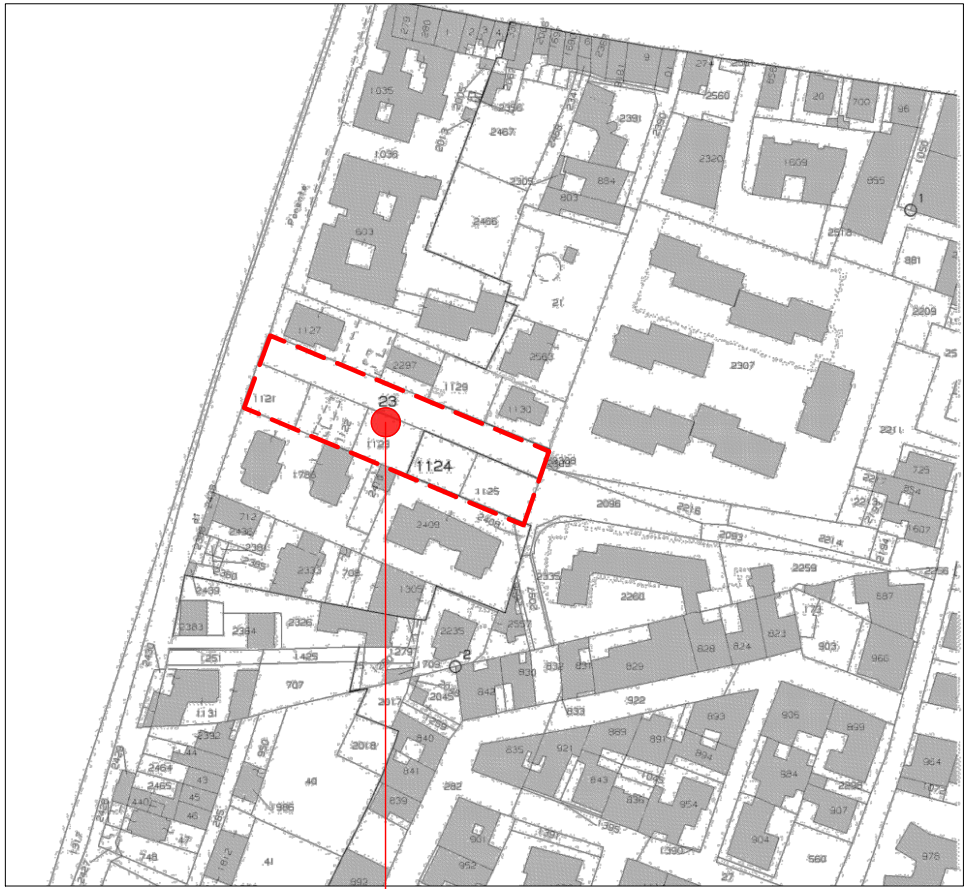

AREA IN OGGETTO

VARIANTE PRG (2008)

REALIZZAZIONE DI VIE DI FUGA E MESSA IN SICUREZZA DELLA VIABILITÀ ESISTENTE DELLA ZONA S. GIOVANNI - RIVIERA DI PONENTE

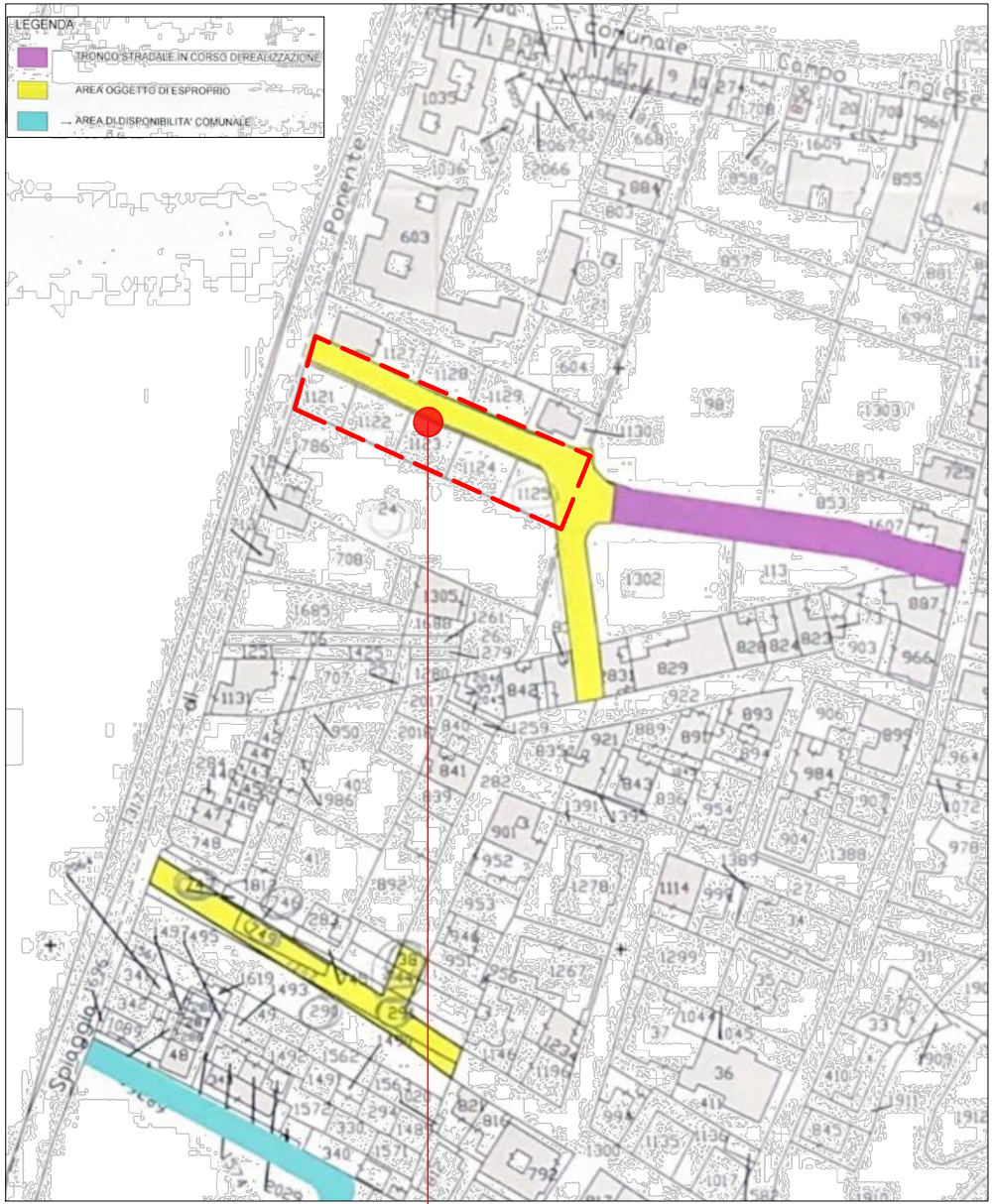
LEGENDA
TRONCO STRADALE IN CORSO DI REALIZZAZIONE
AREA OGGETTO DI ESPROPRIO
AREA DI DISPONIBILITA' COMUNALE
Ponente
Campo
Inglese
Spiaggia

AREA IN OGGETTO

N

VINCOLI URBANISTICI SULL'AREA IN ESAME

⬚ **AREA IN ESAME:** Particelle 23-1121-1122-1123-1124-1125

🟦 **P.R.G. Comune di Milazzo - Previsione mobilità di piano - 1989**

🟪 **Variante al P.R.G. Vie di Fuga zona San Giovanni - 2008**

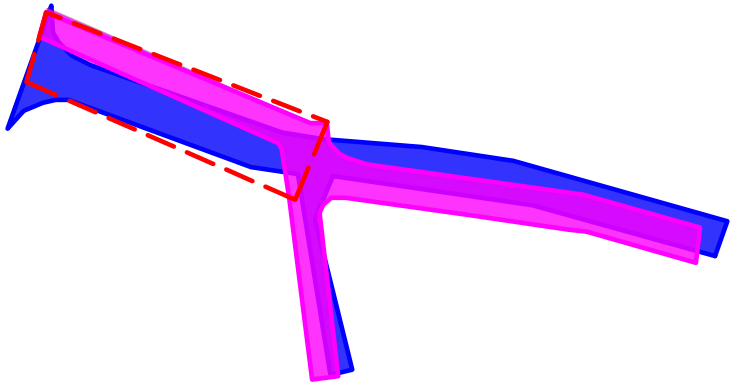

Dallo schema sopra riportato - si evince la destinazione urbanistica dell'area in esame, in particolare nel 2008 la Variante al P.R.G. per le vie di Fuga della Zona San Giovanni si è aggiunta parallelamente alla mobilità di piano indicata nel P.R.G. del 1989.

STRALCIO FOGLIO DI MAPPA N.6

⬚ **AREA IN ESAME:** Particelle 23-1121-1122-1123-1124-1125

🟦 **P.R.G. Comune di Milazzo - Previsione mobilità di piano - 1989**

🟪 **Variante al P.R.G. Vie di Fuga zona San Giovanni - 2008**

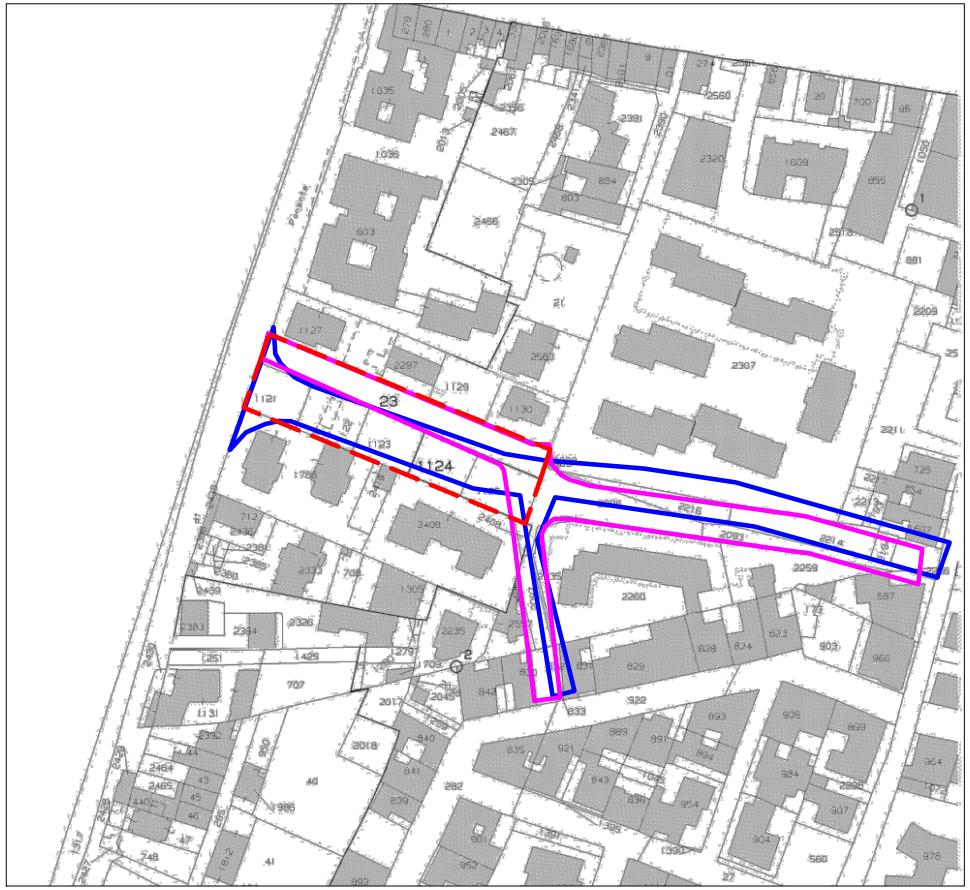
23
1124
1121
1123
1125

PREVISIONI VARIANTE PRG
SCHEMA DI MASSIMA 2004

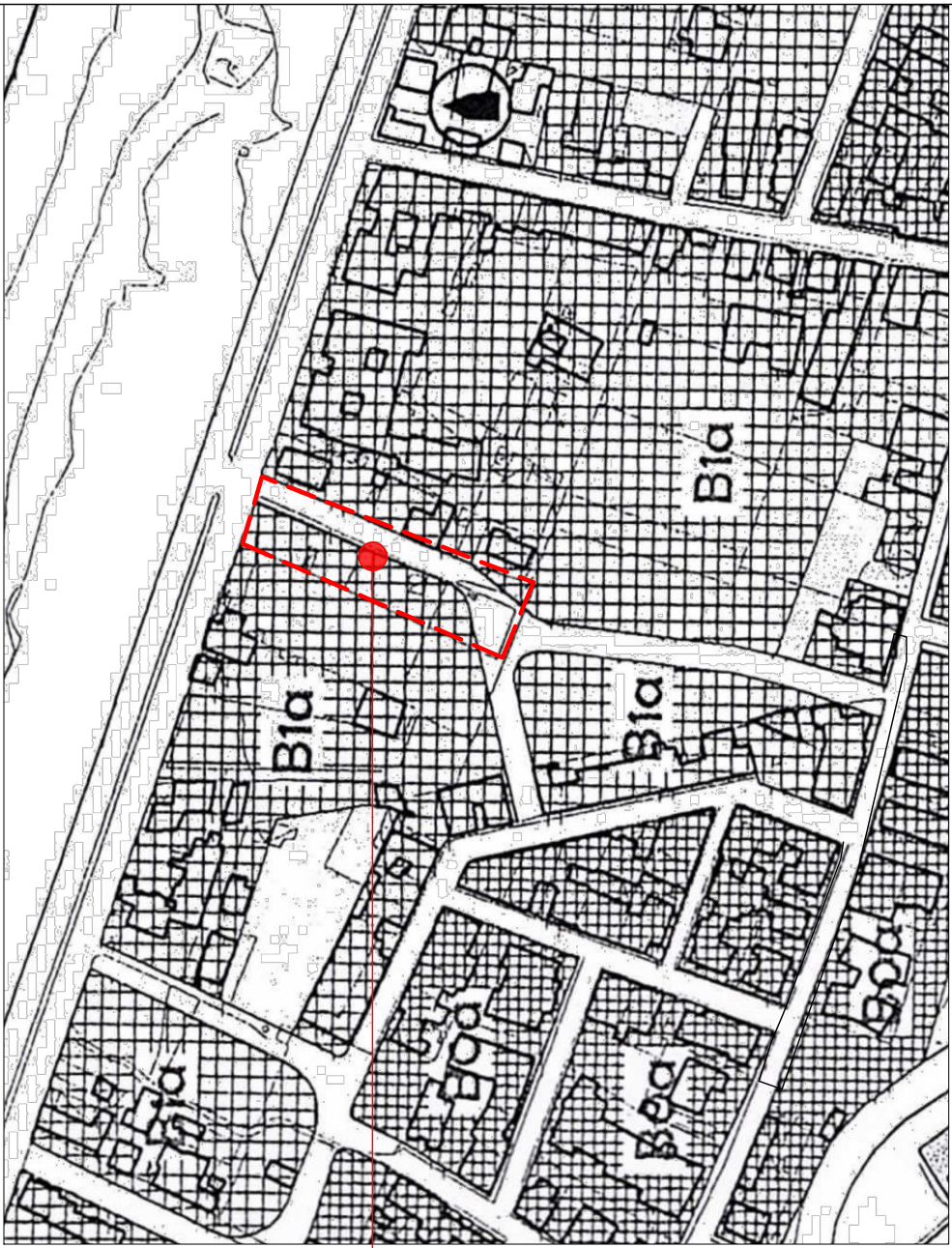
B1a
B1a
B1a
B1a
Baa
Baa
Baa
Baa

AREA IN OGGETTO